




<b>Ходатайство об установлении публичного сервитута</b>	
1	Администрация городского округа Домодедово Московской области <u>(наименование органа, принимающего решение об установлении публичного сервитута)</u>
2	Сведения о лице, представившем ходатайство об установлении публичного сервитута (далее – заявитель):
2.1	Полное наименование Открытое акционерное общество «Российские железные дороги»
2.2	Сокращенное наименование (при наличии) ОАО «РЖД»
2.3	Организационно-правовая форма Открытое акционерное общество
2.4	Почтовый адрес (индекс, субъект Российской Федерации, населенный пункт, улица, дом) 107174, г. Москва, вн.тер.г. муниципальный округ Басманный, ул. Новая Басманная, д. 2/1, стр.1.
2.5	Адрес электронной почты dkrs-msk@msk.rzd.ru
2.6	ОГРН 1037739877295
2.7	ИНН 7708503727
3	Сведения о представителе заявителя:
3.1	Фамилия Добряков
3.1	Имя Максим
3.1	Отчество (при наличии) Николаевич
3.2	Адрес электронной почты (при наличии) m.dobryakov@landlaw.ru
3.3	Телефон 8 495 780 36 06
3.4	Наименование и реквизиты документа, подтверждающего полномочия представителя заявителя Доверенность от 01.08.2023 г. № ДКРС-607/Д
4	Прошу установить публичный сервитут в отношении земель и (или) земельного(ых) участка(ов) в целях (указываются цели, предусмотренные статьей 39.37 Земельного кодекса Российской Федерации или статьей 3.6 Федерального закона от 25 октября 2001 г. N 137-ФЗ "О введении в действие Земельного кодекса Российской Федерации", частью 4.2 статьи 25 Федерального закона от 8 ноября 2007 г. № 257-ФЗ "Об автомобильных дорогах и о дорожной деятельности в Российской Федерации и о внесении изменений в отдельные законодательные акты Российской Федерации"): <u>складирование строительных и иных материалов, возведение некапитальных строений, сооружений (включая ограждения, бытовки, навесы) и (или) размещение строительной техники, которые необходимы для обеспечения строительства, реконструкции, ремонта инженерных сооружений, объектов транспортной инфраструктуры федерального, регионального или местного значения, на срок указанных строительства, реконструкции, ремонта</u>
5	Испрашиваемый срок публичного сервитута <u>13 месяцев</u>
6	Срок, в течение которого использование земельного участка (его части) и (или) расположенного на нем объекта недвижимости в соответствии с их разрешенным использованием будет в соответствии с подпунктом 4 пункта 1 статьи 39.41 Земельного кодекса Российской Федерации невозможно или существенно затруднено в связи с осуществлением деятельности, для обеспечения которой устанавливается публичный сервитут (при возникновении таких обстоятельств) -

7	<p>Обоснование необходимости установления публичного сервитута</p> <p>Использование земельных участков для целей, указанных в пункте 4 Ходатайства, необходимо для реализации объекта «Реконструкция ст. Космос и о.п. Аэропорт») в рамках реализации проекта «Развитие Московского транспортного узла», в соответствии со:</p> <ul style="list-style-type: none"> <li>- Схемой территориального планирования Российской Федерации в области федерального транспорта (железнодорожного, воздушного, морского, внутреннего водного транспорта) и автомобильных дорог федерального значения, утвержденной распоряжением Правительства Российской Федерации от 19.03.2013 г. № 384-р;</li> <li>- Проектной документацией Раздел 5 «Проект организации строительства». Подраздел 1. Книги 2-3 «ст. Космос», «о.п. Аэропорт». Том 5.1.2, 5.1.3. 1067.1 – ПОС1.2, 1067.1 – ПОС1.3.</li> </ul> <p>ОАО «РЖД» является организацией, уполномоченной на обращение с ходатайством об установлении публичного сервитута в соответствии с пунктом 1 ст. 39.40 Земельного кодекса Российской Федерации.</p>					
8	<p>Сведения о правообладателе инженерного сооружения, которое переносится в связи с изъятием земельного участка для государственных или муниципальных нужд, а также о правообладателе инженерного сооружения, являющегося линейным объектом, реконструкция, капитальный ремонт которого (реконструкция, капитальный ремонт участков (частей) которого) осуществляются в связи с планируемым строительством, реконструкцией, капитальным ремонтом объектов капитального строительства, в случае, если заявитель не является правообладателем указанного инженерного сооружения (в данном случае указываются сведения в объеме, предусмотренном строкой 2 настоящей формы) (заполняется в случае, если ходатайство об установлении публичного сервитута подается с целью установления публичного сервитута в целях реконструкции инженерного сооружения, являющегося линейным объектом, реконструкции его участка (части), которое переносится в связи с изъятием такого земельного участка для государственных или муниципальных нужд, а также если ходатайство об установлении публичного сервитута подается с целью установления публичного сервитута в целях реконструкции, капитального ремонта инженерного сооружения, являющегося линейным объектом, реконструкции, капитального ремонта его участков (частей)</p> <p>-</p>					
9	<p>Кадастровые номера земельных участков (при их наличии), в отношении которых подано ходатайство об установлении публичного сервитута, адреса или иное описание местоположения таких земельных участков</p>	<p>Земельный участок с условным номером «ЗУ18», площадью 29 кв.м, расположенный в границах земельных участков с кадастровыми номерами 50:28:0000000:48270, 50:28:0000000:48271</p>				
10	<p>Право, на котором инженерное сооружение принадлежит заявителю (если подано ходатайство об установлении публичного сервитута для реконструкции, капитального ремонта или эксплуатации указанного инженерного сооружения, реконструкции или капитального ремонта участка (части) инженерного сооружения, являющегося линейным объектом): -</p>					
11	<p>Сведения о способах представления результатов рассмотрения ходатайства:</p> <table border="1" data-bbox="225 1910 1489 2134"> <tr> <td data-bbox="225 1910 965 2022">в виде электронного документа, который направляется уполномоченным органом заявителю посредством электронной почты</td> <td data-bbox="965 1910 1489 2022" style="text-align: center;"> <p>Да</p> <p>_____</p> <p>(да/нет)</p> </td> </tr> <tr> <td data-bbox="225 2022 965 2134">в виде бумажного документа, который заявитель получает непосредственно при личном обращении или посредством почтового отправления</td> <td data-bbox="965 2022 1489 2134" style="text-align: center;"> <p>Да</p> <p>_____</p> <p>(да/нет)</p> </td> </tr> </table>		в виде электронного документа, который направляется уполномоченным органом заявителю посредством электронной почты	<p>Да</p> <p>_____</p> <p>(да/нет)</p>	в виде бумажного документа, который заявитель получает непосредственно при личном обращении или посредством почтового отправления	<p>Да</p> <p>_____</p> <p>(да/нет)</p>
в виде электронного документа, который направляется уполномоченным органом заявителю посредством электронной почты	<p>Да</p> <p>_____</p> <p>(да/нет)</p>					
в виде бумажного документа, который заявитель получает непосредственно при личном обращении или посредством почтового отправления	<p>Да</p> <p>_____</p> <p>(да/нет)</p>					

12	<p>Документы, прилагаемые к ходатайству:</p> <ol style="list-style-type: none"> <li>1. Графическое описание местоположения границ публичного сервитута (схема местоположения границ публичного сервитута и перечень координат характерных точек этих границ) в форме электронного документа;</li> <li>2. Доверенность от 01.08.2023 г. № ДКРС-607/Д на 7 л.;</li> <li>3. Проектная документация. Раздел 5 «Проект организации строительства». Подраздел 1. Книги 2-3 «ст. Космос», «о.п. Аэропорт». Том 5.1.2, 5.1.3. 1067.1 – ПОС1.2, 1067.1 – ПОС1.3. на 11 л.</li> </ol>		
13	<p>Подтверждаю согласие на обработку персональных данных (сбор, систематизацию, накопление, хранение, уточнение (обновление, изменение), использование, распространение (в том числе передачу), обезличивание, блокирование, уничтожение персональных данных, а также иных действий, необходимых для обработки персональных данных в соответствии с законодательством Российской Федерации), в том числе в автоматизированном режиме</p>		
14	<p>Подтверждаю, что сведения, указанные в настоящем ходатайстве, на дату представления ходатайства достоверны; документы (копии документов) и содержащиеся в них сведения соответствуют требованиям, установленным статьей 39.41 Земельного кодекса Российской Федерации</p>		
15	<table border="1" style="width: 100%; border-collapse: collapse;"> <tr> <td style="width: 60%; padding: 5px;"> <p>Подпись:</p> <div style="display: flex; align-items: center; justify-content: center; margin-top: 10px;">  <div style="text-align: center;"> <p>М.Н. Добряков (инициалы, фамилия)</p> </div> </div> </td> <td style="width: 40%; padding: 5px; vertical-align: top;"> <p>Дата:</p> <p style="text-align: center; margin-top: 10px;">«<u>31</u>» <u>09</u> <u>2023</u> г.</p> </td> </tr> </table>	<p>Подпись:</p> <div style="display: flex; align-items: center; justify-content: center; margin-top: 10px;">  <div style="text-align: center;"> <p>М.Н. Добряков (инициалы, фамилия)</p> </div> </div>	<p>Дата:</p> <p style="text-align: center; margin-top: 10px;">«<u>31</u>» <u>09</u> <u>2023</u> г.</p>
<p>Подпись:</p> <div style="display: flex; align-items: center; justify-content: center; margin-top: 10px;">  <div style="text-align: center;"> <p>М.Н. Добряков (инициалы, фамилия)</p> </div> </div>	<p>Дата:</p> <p style="text-align: center; margin-top: 10px;">«<u>31</u>» <u>09</u> <u>2023</u> г.</p>		